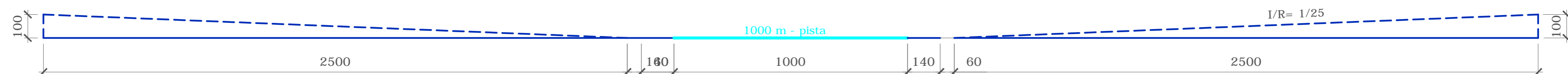
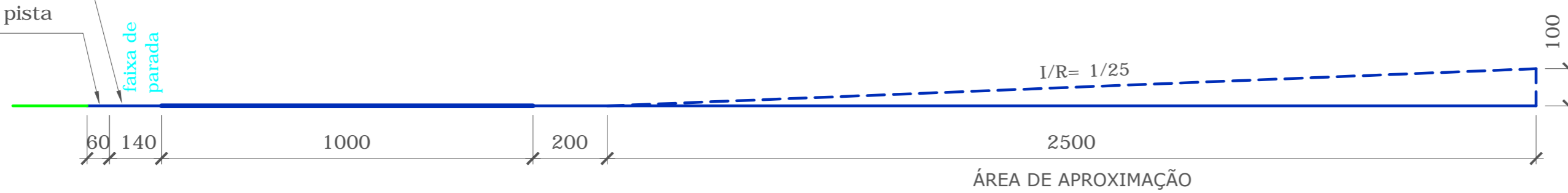


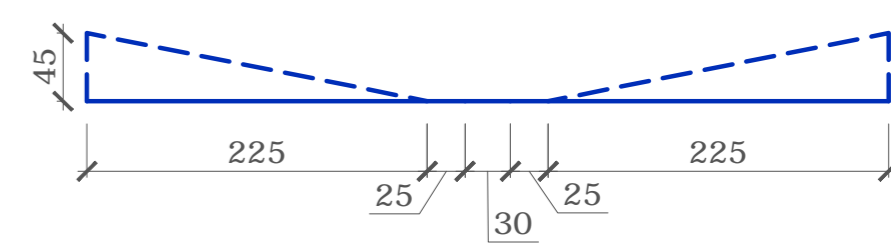
ÁREA DE DECOLAGEM
Escala 1: 12.500



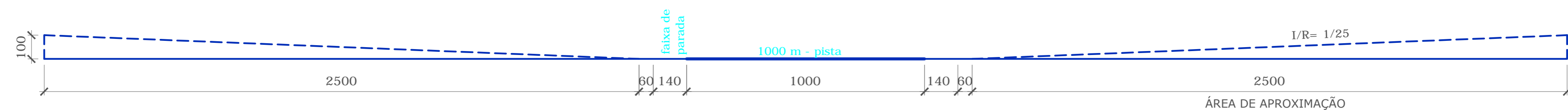
Zona de parada 140 m
Limite da faixa de pista



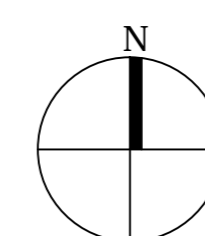
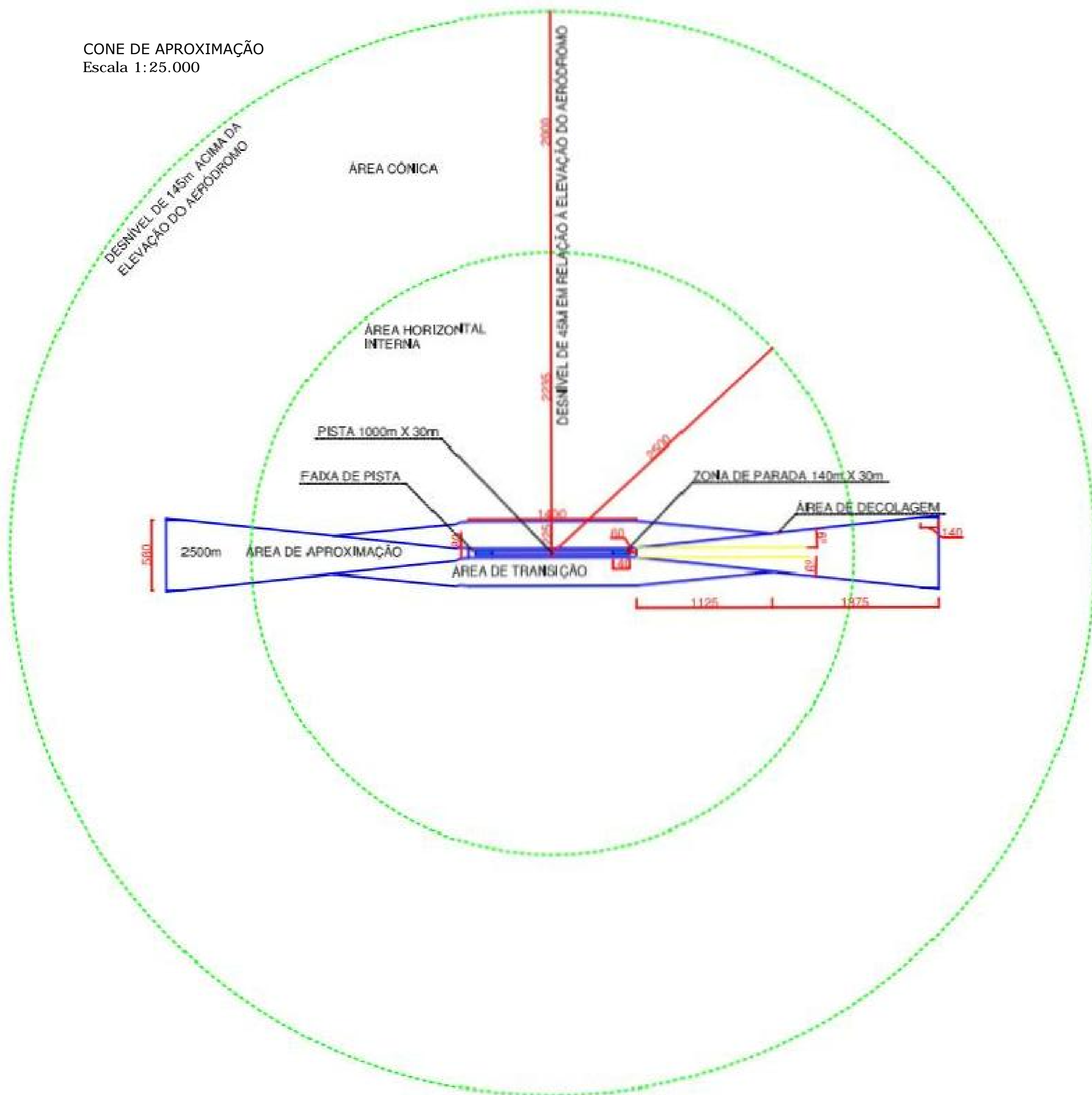
ÁREA DE TRANSIÇÃO
Escala 1: 5.000



ÁREA DE APROXIMAÇÃO
Escala 1: 12.500



CONE DE APROXIMAÇÃO
Escala 1: 25.000



LEGENDA


Perímetro urbano

Zona Especial de Proteção do Aeródromo

ZP Aeródromo - Pista

ZP Aeródromo - Cabeceiras - Aproximação

ZP Aeródromo - Laterais - Transição



PREFEITURA MUNICIPAL DE BENTO GONÇALVES

ESTADO DO RIO GRANDE DO SUL

ADMINISTRAÇÃO: 2017-2020

INSTITUTO DE PESQUISA E PLANEJAMENTO URBANO - IPURB

Descrição: Anexo 10 - ME - Área de Proteção ao Aeródromo

Escala: Mapa sobreposição 1:12.500; Data: Setembro de 2017

Diretor: Vanderlei Alves de Mesquita

Diretora Adjunta: Arq. Urb. Melissa Bertoletti Gauer

Desenho: Arq. Urb. Cristiane Bertoco