

# AJUDE O MUNICÍPIO A LEVANTAR DADOS PERTINENTES AO PLANO DIRETOR

Passo 01: Acesso o site <https://planodiretorbentogoncalves.wordpress.com/>



Passo 02:

## Questionário do Plano Diretor de Bento Gonçalves

Publicado em 19/02/2015 por [geisabugs](#) | [Deixe um comentário](#)

Clique **aqui** para acessar e responder agora ao questionário.

Publicado em [Sem categoria](#)

Clique aqui para responder o Questionário

Passo 03:

### Questionário

Questionário do Plano Diretor de Bento Gonçalves/RS

Este questionário é composto por 19 questões e todas são obrigatórias.

\*Obrigatório

Nome: \*

Endereço: \*

Bairro:

Cidade/Estado: \*

Bento Gonçalves/RS

Outro: \_\_\_\_\_

Suas respostas se referem a: \*

Se quiser responder sobre os 2 locais, responda ao questionário 2 vezes. No final aparecerá um link "enviar outra resposta"

Local de sua residência

Local de seu trabalho

Qual é o uso atual de seu terreno? \*

Residencial

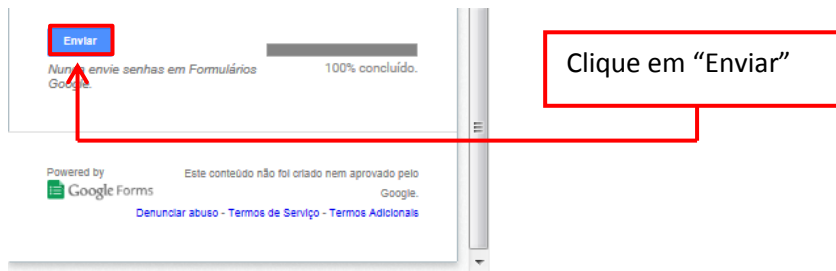
Comercial

Industrial

Misto

Preencha o questionário

Passo 04:

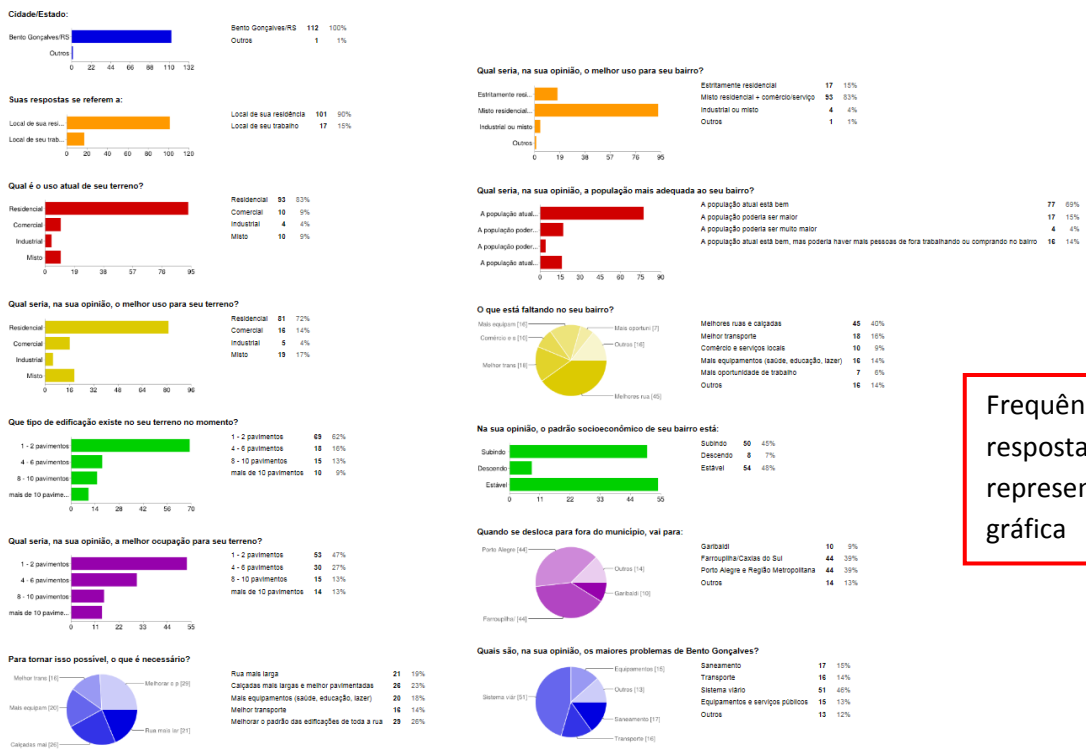
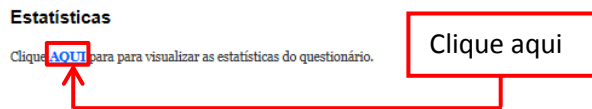


Para ver as Estatísticas do Questionário:

Passo 01:



Passo 02:



Frequência das respostas e representação gráfica