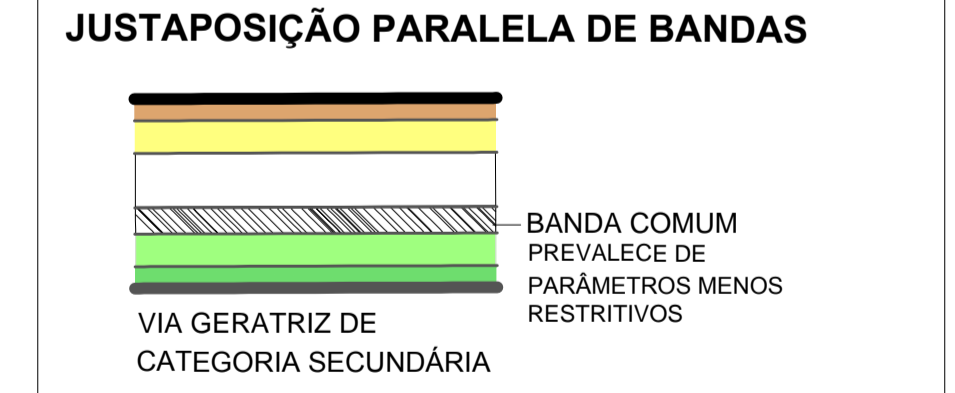
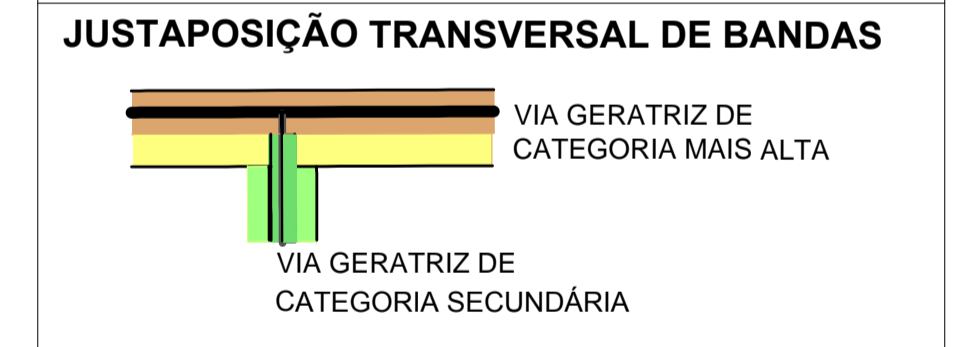
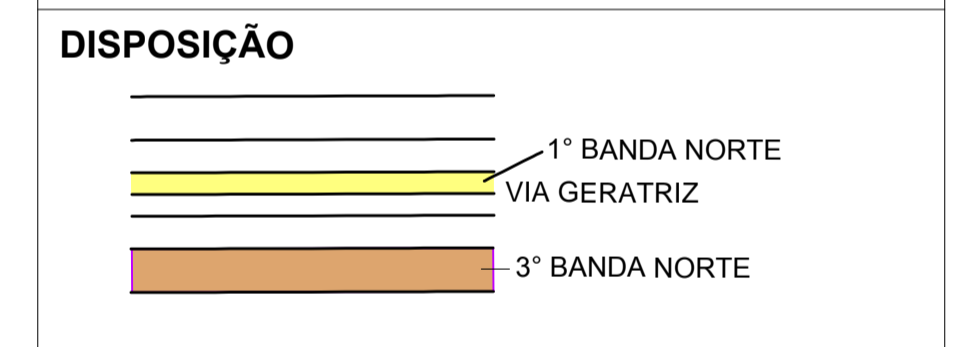


**LEGENDA:**

- VIAS DE 1ª CATEGORIA (BR 470)
- VIAS DE 2ª CATEGORIA (ERS 444, 431)
- VIAS DE 3ª CATEGORIA (VRS 855)
- VIAS DE 4ª CATEGORIA (Interdistritais)
- BANDAS
- LIMITE DO MUNICÍPIO

**ESQUEMA GERAL DE BANDAS:**

- CLASSIFICAÇÃO DAS BANDAS:**
- CAT. 1 (BR 470 - Tuiuty)**
- 1ª - 200m
  - 2ª - 300m
  - 3ª - 500m
  - 4ª - restante
- CAT 2 (ERS 444 - Vale dos Vinhedos):**
- 1ª - 100m
  - 2ª - 200m
  - 3ª - 200m
  - 4ª - restante
- CAT 2 (RSC 431 - Faria Lemos):**
- 1ª - 100m
  - 2ª - 200m
  - 3ª - 200m
  - 4ª - restante
- CAT 3 (VRS 855 - São Pedro):**
- 1ª - 100m
  - 2ª - 200m
  - 3ª - restante
- CAT 4 (Interdistritais)**
- 1ª - 100m
  - 2ª - 200m
  - 3ª - restante



- Perímetro urbano
- Limite municipal e distritos

**PREFEITURA MUNICIPAL DE BENTO GONÇALVES**  
 ESTADO DO RIO GRANDE DO SUL  
 ADMINISTRAÇÃO: 2017-2020  
 INSTITUTO DE PESQUISA E PLANEJAMENTO URBANO - IPURB

Descrição: <b>Anexo 2.3 - ME - Bandas e Trechos</b>	
Escala: 1:45.000	Data: Setembro de 2017
Diretor: Vanderlei Mesquita	
Diretora Adjunta: Arq. Urb. Melissa Bertoletti Gauer	
Desenho: Arq. Urb. Cristiane Bertoco	